

UPPTÄCK NATUREN I STOCKHOLMS LÄN!

9 OKTOBER – 27 NOVEMBER 2016

WWW.UTINATUREN.NU

SÖNDAG 9 OKTOBER

Skyfall eller medelhavs- värme - vad händer med Stockholmsklimatet?

2015 var det varmaste året i historisk tid och jordens medeltemperatur fortsätter att öka. Vad beror klimatförändringarna på? Och vilka konsekvenser kan vi vänta om uppvärmningen får fortsätta.

Följ med Maria Bergström på en klimatvandring från Gamla stan till Humlegården.

Du får veta vad Stockholms stad gör för att minska utsläppen av växthusgaser och hur staden kan anpassas till klimatförändringarnas effekter. Du får också tips på hur du själv kan minska dina utsläpp av växthusgaser

Situationen är allvarig men långt ifrån hopplös!

Samling kl 15.00 intill helikopterplattan, Gamla stans T-banavgång mot Riddarholmen.

Ca 3-4 km, 2 timmar
Ingen avgift

SÖNDAG 16 OKTOBER

Urskogsvandring

Det var i skogen, allmänningsmarken för byn, socknen eller häradet, där folk hämtade vad de behövde till sitt husbehov, det var där allemansrätten blev något självklart.

Så hur såg skog ut förr i tiden innan skogsmaskinerna, hyggesharvningen och granplanterarna? Var går det lättast att se det om inte i Stockholms närmsta nationalpark: Tyresta.

Peder Curman tar dig med på denna långvandring - från Nyfors till Tyresta by. En lång och delvis krävande tur så klä dig klokt, bra på fötterna och ta matsäck för två raster.

Samling kl 9.30 vid busshpl Nyfors, (buss 873 från Gullmarsplan 09.05*) avslut Tyresta by (buss 834, 16.01 från byn).

Ca 12 km, 6 timmar

SÖNDAG 23 OKTOBER

Oktober i Hansta

Kulturlandskapet i Hansta är unikt för Stockholmstrakten.

Odlingslandskapets utveckling kan följas från bronsåldern fram till 1950-talet. Och i skogen kan du ströva genom såväl gammal urskogslignande barrskog som lundar med hassel och flerhundraåriga ekar. De gamla ekarna är i sin tur viktiga livsmiljöer för ett stort antal artgrupper: insekter, fladdermöss, fåglar, lavar, svampar etc.

Delar av ädellövsskogen ingår i EUs nätverk för värdefull natur (Natura2000). Anna Petri, dagens guide, berättar mer och tar dig runt på en vandring genom såväl natur som tid. Samling kl 11.00 vid tunnelbanan i Akalla (uppgång Sveaborgsgatan).

Ca 4 km, 3,5 timmar

HÖSTLOVSVECKA 29 OKTOBER – 6 NOVEMBER Hjälp oss locka ut barnen och ungdomarna!!!

Gör en god matsäck och ta med dem på någon av veckans turer: till Kyrkhamn (lättgången), Långvikstråk (mer äventyrligt) och/eller till vår höstlovs specialtur genom Nackareservaten. Naturbingo för alla medföljande läskunniga barn.

LÖRDAG 29 OKTOBER

Kring Kyrkhamn

Vid Mälaren, norr om Hässelby, finns ett mosaikartat landskap med gammal skog, åkerholmar, öppna fält, stora naturvärden, historiska rötter och flera forn lämningar. På förslag att bli naturreservat.

Anders Tranberg guidar och berättar mer.

Samling kl 11.05 busshållplats Barnhemsvägen (buss 541 fr Barkarby station 10.50* eller från Vällingby C 10.53*). Avslut busshpl Riddersvik (buss 541).

Ca 3,5 km, 3 timmar

ONSDAG 2 NOVEMBER

Naturbingo till Hellas

Pröva en annorlunda naturupplevelse i sällskap med ditt skolovslediga barn. Naturbingo med naturguidning. Maria Bergström leder denna tur från Björkhagen till Hellasgården förbi vitmossor, bäverhyddor, höstlöv och kanske också en ekoby.

Samling kl 13.00 T-banestation Björkhagen, avslut Hellasgården (bussar mot Slussen).

Ca 4 km, 3 timmar
Ingen avgift

SÖNDAG 6 NOVEMBER

Kärr, myr och mossmarker

Kring den lilla sjön Långvikstråk på Värmdölandet finns ett stort, orört myr- och skogsområde.

Mossemarker, hållmarkstallskog, barr- och sumpskogar. I stora delar månghundraårig, med god tillgång på död ved, spår efter skogsbrand och stor åldersspridning.

Margareta Lysell guidar i denna närmast norrländska vildmarksupplevelse – så nära bebyggelse och storstad.




Samling kl 10.15 vid busshpl Fårudsvägen (buss 429X* från Slussen 09.37 mot Ingarö. Återresa från busshpl Vishamn (buss 428X 13.11*).

Ca 5 km, 3 timmar

VAD ÄR NATURBINGO?

Ungefär som vanlig bingo fast du får en lapp med namn på naturföreteelser, istället för nummer, i rutorna och en påse/papplåda att samla in det du ska leta efter.

Ett utmärkt sätt att sysselsätta någon med mycket spring i bena och för litet tålamod att stå länge still och lyssna på naturguidens utläggning om åkerholmar, meståg, skillnaden mellan kärr och mosse eller varför döda träd är så värdefulla.

-  lättgången tur i lugnt tempo
-  terränggående, snabbare tur
-  mer krävande tur

Storstockholms naturguider

www.utinaturen.nu



Naturskyddsföreningen Stockholms län

Att delta kostar (om inte annat anges) 100 kr, 80 kr för medlem i Naturskyddsföreningen och under 18 år fritt.

Våra guider är universitetsutbildade biogeovetare, biologer eller motsvarande, och auktoriserade av Stockholm Visitors Board. Vandringarna genomförs i alla väder – ingen föranmälan behövs.

Ta med matsäck/fika för turena över 2 timmar och tänk på att ha ordentligt varma kläder om det är minusgrader.

*) Kan ändras. Kontrollera tiden med SLs trafikinformation: <http://sl.se/>

Kontaktperson:
Maria Bergström
070-638 0712
mejl: maria.bergstrom@naturskyddsforeningen.se

Nu aktuella guidningar genomförs i samarbete med Stockholms stad, Länsstyrelsen i Stockholms län och Studieförbundet.

Studieförbundet

Fler tips och aktuell information på:

www.utinaturen.nu

Foto: Maria Bergström